

ONTWERP VAN RPA
BESTEMMINGSPLAN

LEGENDE

- Perimeters
 Perimeter RPA
 Gemeentelijke grenzen
 Bestaande
 Kadaster buiten RPA perimeter
 Bestaande bebouwing buiten het RPA
 Bestaande wegen
 Spoorweg

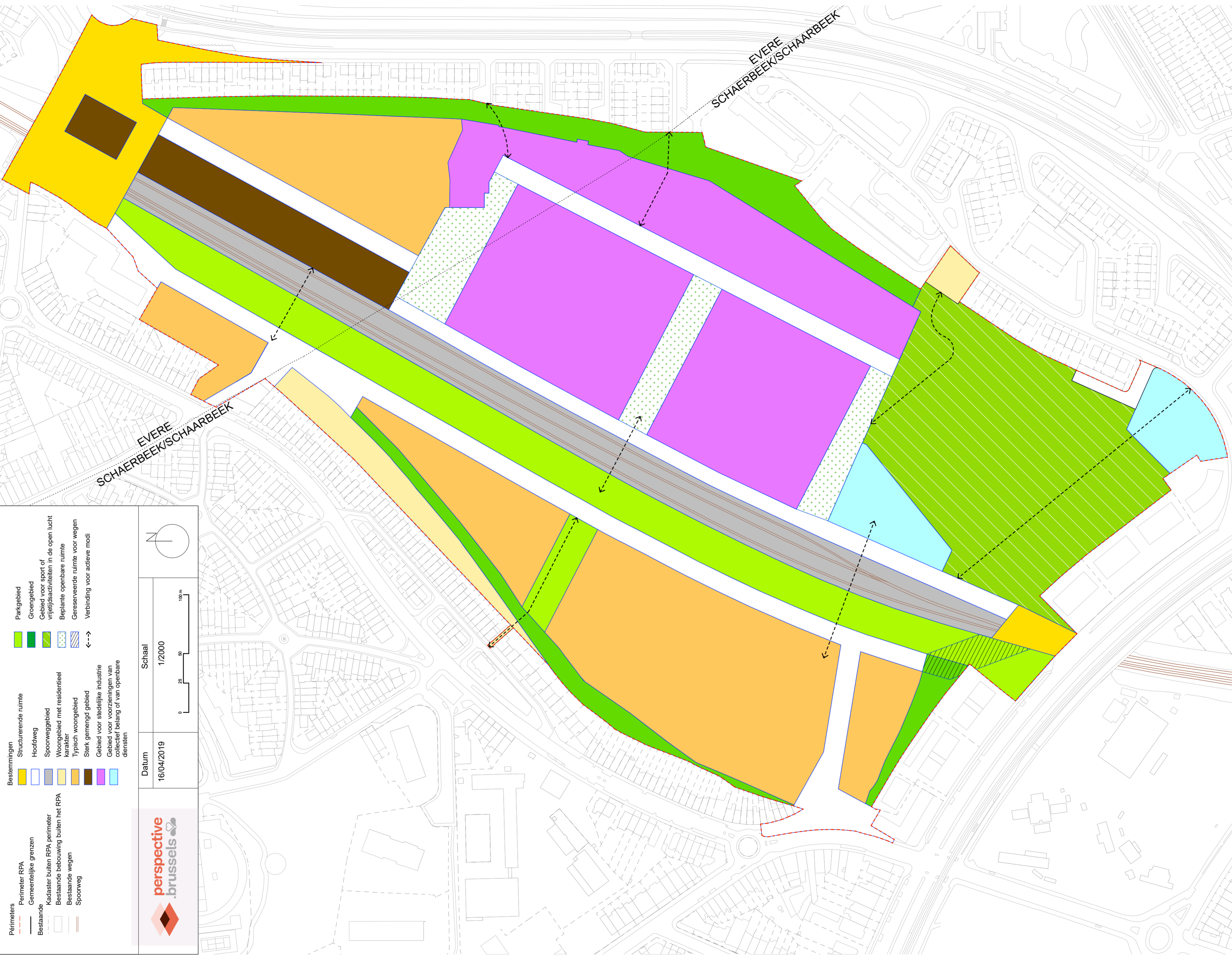
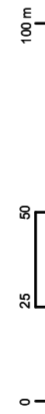
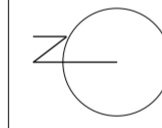
- Bestemmingen
 Structurende ruimte
 Hoofdweg
 Spoorweggebied
 Woongebied met residentieel karakter
 Typisch woongebied
 Sterk gemengd gebied
 Gebied voor stedelijke industrie
 Gebied voor voorzieningen van collectief belang of van openbare diensten

- Parkgebied
 Groengebied
 Gebied voor sport of vrijetijdsactiviteiten in de open lucht
 Beplante openbare ruimte
 Gereserveerde ruimte voor wegen
 Verbinding voor actieve modi



Datum
16/04/2019

Schaal
1/2000



EVERE
SCHAERBEEK/SCHAARBEK

EVERE
SCHAERBEEK/SCHAARBEK