



PLAN D'AMÉNAGEMENT DIRECTEUR N°

RICHIPLAN VAN ANIEG N°

Feuille n° 2 Plan de la situation existante de fait

Blaad n° 2 Plan van bestaande feitelijke toestand

Vu pour être annexé au projet d'arrêté du Gouvernement de la Région de Bruxelles-Capitale du

Gezien om te worden gevoegd bij het ontwerpbesluit Van de Brusselse Hoofdstedelijke Regering van

Le Ministre-Président De Minister-Voorzitter

Rudi VERVOORT

LEGENDE - VERKLARING

Indications de fond de plan
Gegevens basiskaart

- Gemeentegrens ——— Limite communale
- Grens van het RPA ——— Limite du PAD
- Grens van de zone van 50m ——— Limite de la zone des 50 m
- Bestaande gebouwen en huisnummer ——— Bâtimens existants et numéros de police
- Bestaande wegafboording ——— Bordures existantes en voirie
- Gewestsweg *swaar* ——— Voirie régionale
- Gemeenteweg *licht* ——— Voirie communale
- Openbare weg *licht* ——— Voirie
- Hoogtelijnen ——— Courbes de niveaux
- Bushalte ——— Arrêt de bus
- Voetgangersoversteekplaats ——— Passage piétons
- Kadestrale perceelsgrenzen en -nummers ——— Limites et numéros de parcelles cadastrales

Indication de la situation existante de fait
Aanduiding van de bestaande feitelijke toestand

- Rijrichting ——— Sens de circulation
- Doorgang buslijn ——— Passage de ligne de bus
- Doorgang tramlijn ——— Passage de ligne de tram
- Bomenrij ——— Arbres en alignement
- Espace non bâti - Niet bebouwde ruimte*
- Koer, tuin, plantsoen, groene ruimte ——— Cour, jardin, square, espace planté
- Occupation principale des constructions*
- Hoofinvulling van constructies*
- industriële-werkplaatsen-groothandel ——— ateliers
- hotels ——— hôtels
- productie van immateriële goederen ——— production de biens immatériels
- voorziening ——— équipement
- kantoren ——— bureaux
- handelszaak ——— commerce
- woning ——— logement
- braakliggend terrein ——— terrain en friche
- NS ——— NS
- NC ——— NC

Situation existante de fait au 15.01.2019

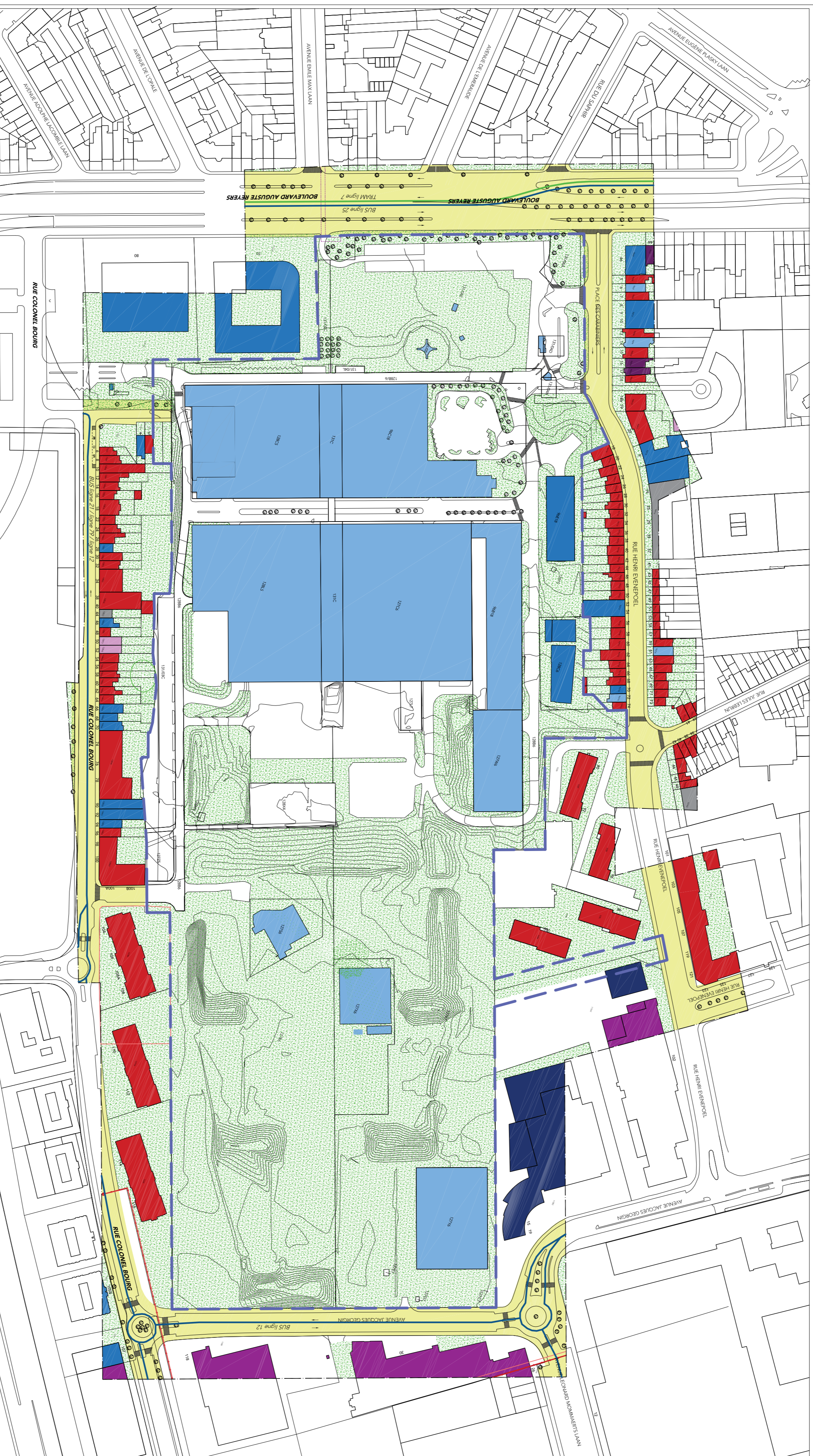
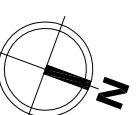
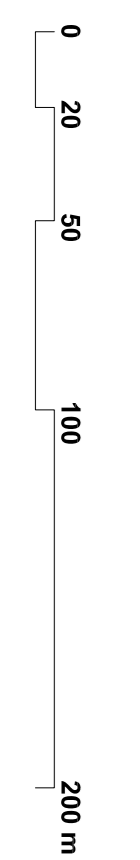
Bestaande feitelijke toestand op 15.01.2019

© 2018, Administration Générale de la Documentation patrimoniale.
Aucune partie de ce document ne peut être reproduite et/ou rendue publique au moyen de l'impression, de la photocopie, du microfilm, ou de quelque autre manière, sans le consentement écrit au préalable de la documentation patrimoniale.

© 2018, Algemene Administratie van de Patrimoniumdocumentatie. Niets uit dit document mag worden verspreid of openbaar gemaakt door middel van druk, fotokopie, microfilm of op welke andere wijze ook zonder voorafgaande schriftelijke toestemming van de Algemene Administratie van de Patrimoniumdocumentatie.



"Realisee avec Brussels Urbis © -
Distribution & Copyright CIRB"
"Verwezenlijkt door middel van Brussels Urbis © -
Verdeling & Copyright CIRB"



PAD/RPA MEDIAPARK



PLAN D'AMÉNAGEMENT DIRECTEUR N°

RICHTPLAN VAN AANLEG N°

Feuille n° 3 Plan des affectations
Blod n° 3 Bestemmingsplan

Vu pour être annexé au projet d'arrêté du Gouvernement de la Région de Bruxelles-Capitale du
Gezien om te worden gevoegd bij het ontwerpbesluit Van de Brusselse Hoofdstedelijke Regering van

Le Ministre-Président De Minister-Voorzitter

Rudi VERVOORT

LEGENDE - VERKLARING

Légende PAD - Verklaring RPA -

ALGEMEEN NAAM VAN DE SITES	GENERALITES NOM DES SITES
NAAM VAN DE PUBLIEKE RUIMTEN	NOM DES ESPACES PUBLICS
PERIMETER RPA	PERIMETRE PAD
GEORGINBOS	BOIS GEORGIN
GEORGINPOORT	PORTE GEORGIN
MEDIAVOORPLEIN	PARVIS DES MEDIAS
LIGGING EN BEHOUD VAN HET BESTAANDE ERFGOED	
BESCHERMD GOED	BIEN CLASSE
OPMERKELIJK ARCHITECTURAAL ELEMENT	ELÉMENT ARCHITECTURAL REMARQUABLE
BESTEMMINGEN VAN DE BEBOUWBARE ZONES <i>angegeven door de kleur:</i>	
WOONGEBIED	ZONE D'HABITATION
STERK GEMENGD GEBIED	ZONE DE FORTE MIXITE
GEBIED VOOR VOORZIENINGEN VAN COLLECTIEF BELANG OF VOOR OPENBARE MEDIADIENSTEN	ZONE D'EQUIPEMENTS D'INTERET COLLECTIF OU DE SERVICE PUBLIC MEDIA
GEBIED VOOR VOORZIENINGEN VAN COLLECTIEF BELANG OF VOOR OPENBARE DIENSTEN	ZONE D'EQUIPEMENTS D'INTERET COLLECTIF OU DE SERVICE PUBLIC
OVERDRUK PARKEERZONE	SURIMPRESSIION ZONE DE PARKING
PARKGEBIED	ZONE DE PARCS
BEGRAAFPLAATSGBIED	ZONE DE CIMETIERES
STRUCTURERENDE RUIMTEN	ESPACES STRUCTURANTS
OPENBARE WEG	VOIRIE
OPENBARE WEG VOOR OPENBAAR VERVOER IN EIGEN BEDDING	VOIRIE EN SITE PROPRE POUR TRANSPORT EN COMMUN
AFFECTATIONS DES TERRAINS CONSTRUCTIBLES <i>indiqués par le couleur:</i>	



DOCUMENTS CONSTITUANTS LE P.A.D.
DOCUMENTEN WAARUIT HET RPA BESTAAT

SCHAAL VAN HET DOCUMENT

ORIGINELE SCHAAL: 1:2000°
FORMAAT VAN HET DOCUMENT: A1

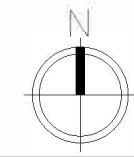
ECHELLE DU DOCUMENT

ECHELLE ORIGINALE: 1:2000°
FORMAT DU DOCUMENT: A1

ECHELLE GRAPHIQUE
GRAFISCHE SCHAAL

0 20 50 100 200 m

ORIENTATION
NOORDPIJL



PAD/RPA MEDIAPARK



PLAN D'AMÉNAGEMENT DIRECTEUR N°

RICHTPLAN VAN AANLEG N°

Feuille n° 4 Plan des implantations
Blad n° 4 Inplantingsplan

Vu pour être annexé au projet d'arrêté du Gouvernement de la Région de Bruxelles-Capitale
Gezien om te worden gevoegd bij het ontwerpbesluit Van de Brusselse Hoofdstedelijke Regering van

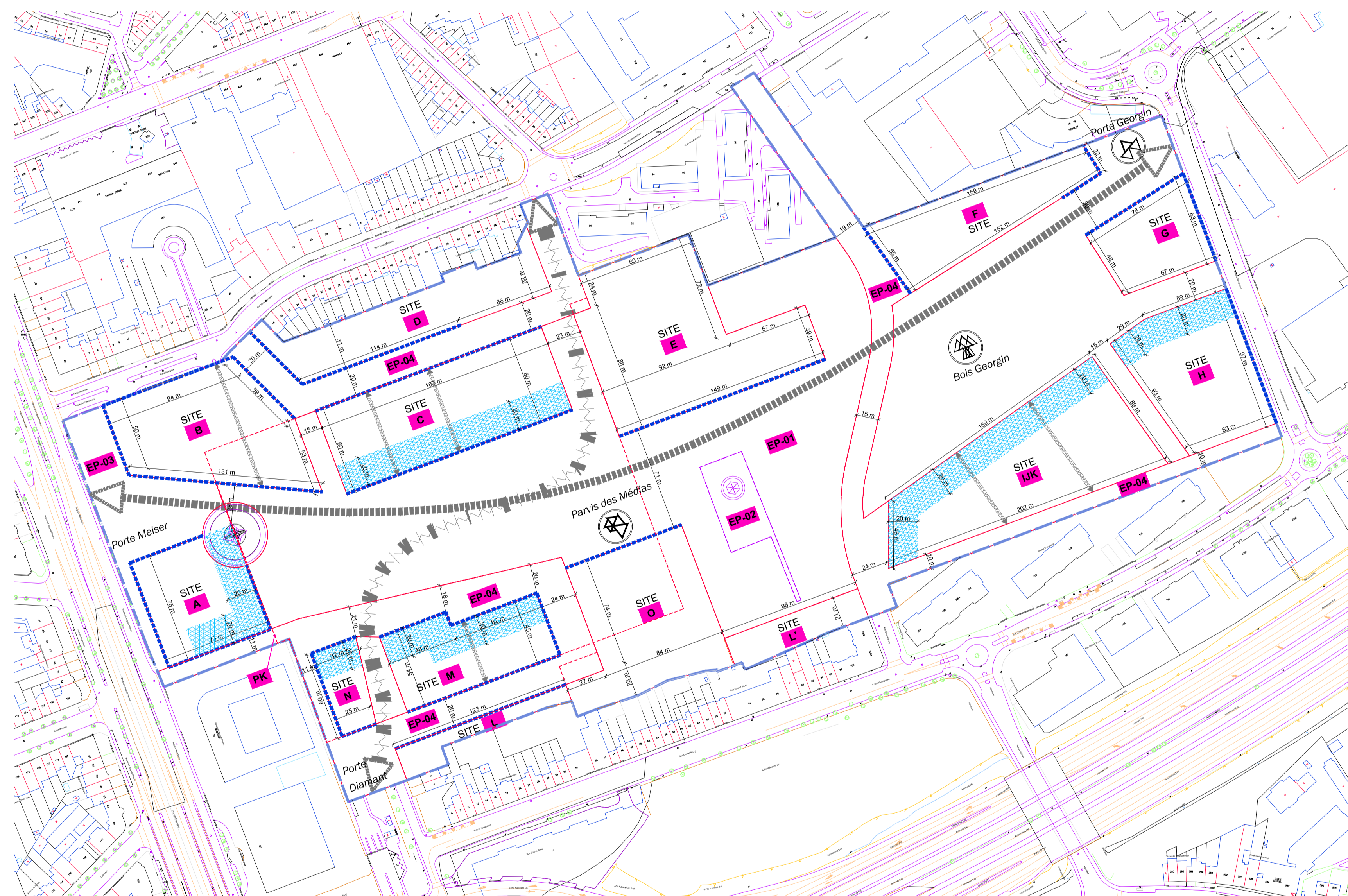
Le Ministre-Président De Minister-Voorzitter

Rudi VERVOORT

LEGENDE - VERKLARING

Légende PAD - Verklaring RPA -

ALGEMEEN NAAM VAN DE SITES	A	GENERALITES NOM DES SITES	
NAAM VAN DE PUBLIEKE RUIMTEN	EP-01	NOM DES ESPACES PUBLICS	
PERIMETER RPA		PERIMETRE PAD	
GEORGINBOS		BOIS GEORGIN	
GEORGINPOORT		PORTE GEORGIN	
MEDIAVOORPLEIN		PARVIS DES MEDIAS	
LIGGING EN BEHOUD VAN HET BESTAANDE ERFGOED		LOCALISATION ET CONSERVATION DU PATRIMOINE EXISTANT	
BESCHERMD GOED		BIEN CLASSE	
OPMERKELIJK ARCHITECTURAAL ELEMENT		ELÉMENT ARCHITECTURAL REMARQUABLE	
STRUCTURERENDE HOOFDAS		AXE MAJEUR STRUCTURANT	
NOORDELIJKE BOOG, OPEN RUIMTE DIE DE SITE VAN OOST NAAR WEST DOORKRUIST		ARC NORD, ESPACE OUVERT QUI TRAVERSE LE SITE D'EST EN OUEST	
DOORKRUISING NOORD-ZUID		FRANCHISSEMENT NORD / SUD	
PUBLIEK TOEGANKELIJKE DOORSTEEK		VENELLE ACCESSIBLE AU PUBLIC	
BOUWLINIEN		ALIGNEMENT DES CONSTRUCTIONS	
VERPLICHTE BOUWLIJN		FRONT DE BATISSE OBLIGATOIRE	
PERIMETER MET HOOGTEBEPERKINGEN VOOR DE CONSTRUCTIES		PERIMETRE DE RESTRICTION DES HAUTEURS DES CONSTRUCTIONS	
PERIMETER MET HOOGTEBEPERKINGEN VOOR DE CONSTRUCTIES		PERIMETRE DE RESTRICTION DES HAUTEURS DE CONSTRUCTIONS	



DOCUMENTS CONSTITUANTS LE P.A.D.
DOCUMENTEN WAARUIT HET RPA BESTAAT

SCHAAL VAN HET DOCUMENT

ORIGINELE SCHAAL: 1:2000°
FORMAAT VAN HET DOCUMENT A1

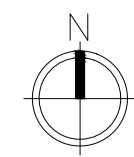
ECHELLE DU DOCUMENT

ECHELLE ORIGINALE: 1:2000°
FORMAT DU DOCUMENT: A1


ECHELLE GRAPHIQUE
GRAFISCHE SCHAAL

0 20 50 100 200 m

ORIENTATION
NOORDPIL



PAD/RPA MEDIAPARK



PLAN D'AMÉNAGEMENT DIRECTEUR N°

RICHTPLAN VAN AANLEG N°

Feuille n° 5 Plan d'alignement
Blad n° 5 Roolijnplan

Vu pour être annexé au
projet d'arrêté du
Gouvernement de la
Région de Bruxelles-Capitale
du

Gezien om te worden
gevoegd bij het
ontwerpbesluit Van de
Brusselse
Hoofdstedelijke Regering
van

Le Ministre-Président

De Minister-Voorzitter

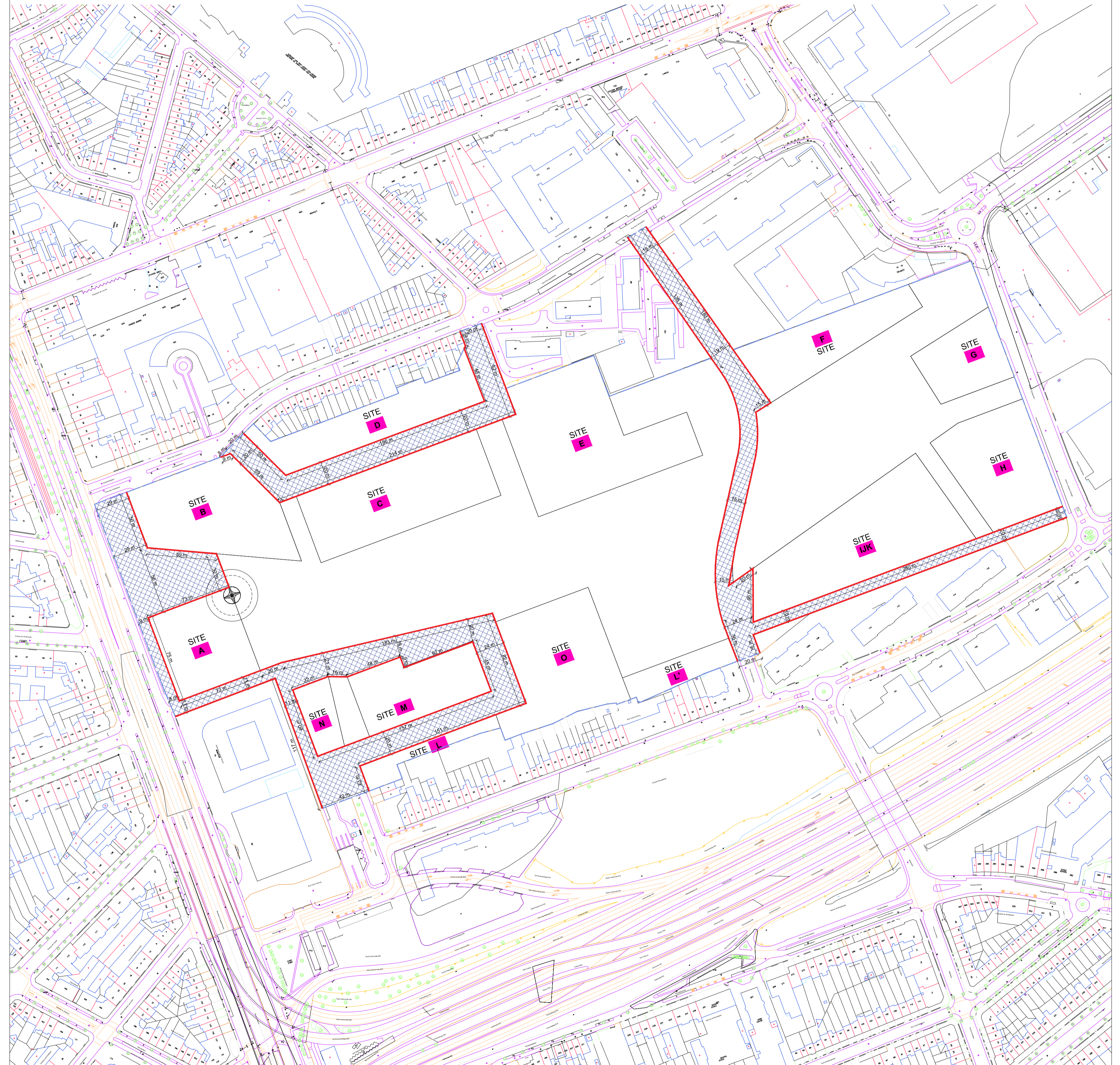
Rudi VERVOORT

DOCUMENTS CONSTITUANTS LE P.A.D
DOCUMENTEN WAARUIT HET RPA BESTAAT

LEGENDE - VERKLARING

Légende Plan d'alignement
- Verklaring Roolijnplan -

GENERALITES	GENERALITES
PERIMETER RPA	PERIMETRE PAD
NAAM VAN DE SITES	NOM DES SITES
ROOILIJNEN	ALIGNEMENTS
TE DECRETEREN ROOILIJNEN	ALIGNEMENT A DECRETER
OPENBAAR DOMEIN	DOMAINE PUBLIC
OPENBAAR DOMEIN	DOMAINE PUBLIC



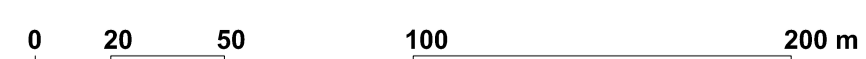
SCHAAL VAN HET DOCUMENT

ORIGINELE SCHAAL: 1:2000°
FORMAAT VAN HET DOCUMENT: A1

ECHELLE DU DOCUMENT

ECHELLE ORIGINALE: 1:2000°
FORMAT DU DOCUMENT: A1

ECHELLE GRAPHIQUE
GRAFISCHE SCHAAL



ORIENTATION
NOORDPIL

