

Sur la proposition de la Ministre ayant l'Environnement dans ses attributions;

Après délibération,

Arrête :

Article 1^{er}. M. Patrick ENGELS est désigné pour exercer le mandat de Directeur-chef de service (A4) à la division "Logistique" de Bruxelles-Environnement, en application des articles 88 et suivants de l'Arrêté du Gouvernement de la Région de Bruxelles-Capitale du 26 septembre 2002 portant le statut administratif et pécuniaire des agents des organismes d'intérêt public de la Région de Bruxelles-Capitale.

Art. 2. Le présent arrêté entre en vigueur le 4 décembre 2014.

Art. 3. Le Ministre qui a l'Environnement dans ses attributions est chargé de l'exécution du présent arrêté.

Bruxelles, le 4 décembre 2014.

Pour le Gouvernement de la Région de Bruxelles-Capitale :

Le Ministre-Président du Gouvernement
de la Région de Bruxelles-Capitale,
R. VERVOORT

La Ministre du Gouvernement de la Région de Bruxelles-Capitale chargée de l'Environnement, de l'Energie, du Logement, et de la Qualité de Vie,

Mme C. FREMAULT

Op voordracht van de minister van Leefmilieu;

Na beraadslaging,

Besluit :

Artikel 1. De heer Patrick ENGELS wordt aangesteld om het mandaat van directeur-diensthofd (A4) bij de afdeling "Logistiek" van Leefmilieu Brussel uit te oefenen, in toepassing van de artikels 88 en volgende van het Besluit van de Brusselse Hoofdstedelijke Regering van 26 september 2002 houdende het administratief statuut en de bezoldigingsregeling van de ambtenaren van de instellingen van openbaar nut van het Brussels Hoofdstedelijk Gewest.

Art. 2. Onderhavig besluit treedt in werking op 4 december 2014.

Art. 3. De minister van Leefmilieu is belast met de uitvoering van onderhavig besluit.

Brussel, 4 december 2014.

Voor de Brusselse Hoofdstedelijke Regering :

De Minister-President van de Brusselse Hoofdstedelijke Regering,
R. VERVOORT

De minister van de Brusselse Hoofdstedelijke Regering
belast met Leefmilieu, Energie, Huisvesting en Levenskwaliteit,

Mevr. C. FREMAULT

REGION DE BRUXELLES-CAPITALE

[C - 2015/31336]

28 MAI 2015. — Arrêté du Gouvernement de la Région de Bruxelles-Capitale adoptant le Plan régional d'affectation du sol. — Erratum

La carte des affectations du sol du Plan régional d'affectation du sol approuvé par arrêté du Gouvernement du 3 mai 2001 a été publiée au supplément du *Moniteur belge* du 14 juin 2001, au second cahier, aux pages 13 à 18, planche 1/6 à 6/6.

Il y a lieu de corriger une erreur matérielle que comporte la carte des affectations du sol du Plan régional d'affectation du sol. Les parcelles cadastrales section A 314W5 et 314Y10 situées à Berchem-Sainte-Agathe dans l'îlot compris entre la chaussée de Gand, la place Dr Schweitzer, l'avenue du Roi Albert, la rue des Fleuristes et la rue H. Blauwet ont été affectées erronément en zone d'équipements d'intérêt collectif ou de service public.

La correction est représentée ci-après sur un extrait de la carte des affectations du sol du Plan régional d'affectation du sol.

Bruxelles, 28 mai 2015.

Pour le Gouvernement de la Région de Bruxelles-Capitale :

Le ministre-président du Gouvernement de la Région de Bruxelles-Capitale chargé des Pouvoirs locaux, du Développement territorial, de la Politique de la Ville, des Monuments et Sites, des Affaires étudiantes, du Tourisme et du Port de Bruxelles,

R. VERVOORT

BRUSSELS HOOFDSTEDELIJK GEWEST

[C - 2015/31336]

28 MEI 2015. — Besluit van de Brusselse Hoofdstedelijke Regering tot goedkeuring van het gewestelijk bestemmingsplan. — Erratum

De kaart met de bestemmingen van het gewestelijk bestemmingsplan goedgekeurd bij besluit van de Regering van 3 mei 2001, werd gepubliceerd in het supplement van het *Belgisch Staatsblad* van 14 juni 2001, tweede katern, op de bladzijden 13 tot 18, platen 1/6 tot 6/6.

Er dient een materiële fout verbeterd te worden in de kaart met de bestemmingen van het gewestelijk bestemmingsplan. De kadastrale percelen sectie A 314W5 en 314Y10, gelegen in Sint-Agatha-Berchem in het huizenblok begrensd door de Gentsesteeweg, het Dokter Schweitzerplein, de Koning Albertlaan, de Bloemkwekersstraat en de H. Blauwetstraat, werden verkeerdelijk bestemd als gebied voor voorzieningen van collectief belang of van openbare diensten.

De correctie wordt hieronder voorgesteld op een uittreksel van de kaart met de bestemmingen van het gewestelijk bestemmingsplan.

Brussel, 28 mei 2015.

Voor de Brusselse Hoofdstedelijke Regering :

De Minister-President van de Brusselse Hoofdstedelijke Regering, belast met Plaatselijke Besturen, Territoriale Ontwikkeling, Stedelijk Beleid, Monumenten en Landschappen, Studentenaangelegenheden, Toerisme en Haven van Brussel,

R. VERVOORT

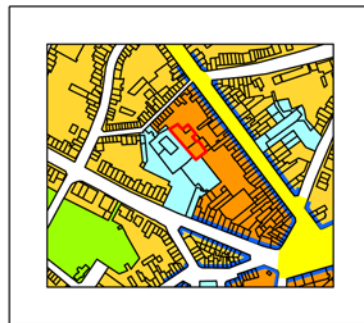
Erratum à la carte des affectations du Plan régional d'affectation du sol

Ilot sis
à Berchem-Sainte-Agathe
compris entre la chaussée de Gand,
la place Dr Schweitzer,
l'avenue du Roi Albert,
la rue des Fleuristes
et la rue H. Blauwet.




Erratum bij de kaart van bestemmingen van het Gewestelijk bestemmingsplan

Huizenblok gelegen
in Sint-Agatha-Berchem tussen
de Gentseseenweg,
het Dr Schweitzerplein,
de Koning Albertlaan,
de Bloemkwekersstraat
en de H. Blauwetstraat.




LEGENDE

Généralités

Réseau viaire 

Affectations

Zones d'habitat


Zones d'habitation à prédominance résidentielle 

Zones d'habitations 


Zones de mixité

Zones mixtes 

Autres zones d'activités


Zones d'équipements d'intérêt collectif ou de service public 


Zones vertes

Zones de parc 

Prescriptions complémentaires

Lisères de noyau commercial 

Espaces structurants 

Limite de zone corrigée 

LEGENDE

Algemeen

Wegennet

Bestemmingen

Woongebieden

Woongebieden met residentieel karakter

Typische woongebieden

Gebieden met gemengd karakter

Gemengde gebieden

Andere activiteitsgebieden

Gebieden van voorzieningen van collectief belang of van openbare diensten

Groengebieden

Parkgebieden

Aanvullende voorschriften

Linten voor handelskern

Structurerende ruimte

Gecorrigeerde gebiedsgrens

REGION DE BRUXELLES-CAPITALE

[C – 2015/31337]

28 MAI 2015. — Arrêté du Gouvernement de la Région de Bruxelles-Capitale adoptant le Plan régional d'affectation du sol. — Erratum

La carte des affectations du sol du Plan régional d'affectation du sol approuvé par arrêté du Gouvernement du 3 mai 2001 a été publiée au supplément du *Moniteur belge* du 14 juin 2001, au second cahier, aux pages 13 à 18, planche 1/6 à 6/6.

Lors de l'établissement de la situation existante de fait dans le cadre de l'élaboration du Plan régional d'affectation du sol, les relevés de terrain effectués ont été réalisés notamment sur base de photos aériennes, ce qui explique que des bâtiments et leurs annexes couverts d'une toiture végétalisée ont été erronément repris comme parc au lieu d'être repris comme bâtiment de bureau.

Il en résulte qu'une partie de ces bâtiments inscrite dans le plan cadastral en zone semi-enterrée aurait dû être incluse dans la zone administrative à la carte d'affectation du sol.

La carte d'évaluation de la valeur biologique élaborée par l'Institut bruxellois de la gestion pour l'environnement démontre en outre que les parties construites du site, alors occupé par la Royale Belge, n'étaient pas considérées comme des espaces revêtus d'une valeur biologique quelconque.

Afin de corriger la carte des affectations du Plan régional d'affectation du sol, la zone administrative concernant l'ensemble des bâtiments de l'îlot a été agrandie afin d'y inclure les constructions semi-enterrées, les constructions à toitures végétalisées et les annexes et constructions accessoires des immeubles de bureaux.

En conséquence, une partie de la zone de parc situé dans l'îlot sis à Watermael-Boitsfort compris entre le boulevard du Souverain, l'avenue Charle-Albert et Tenreuken est remplacée par une zone administrative.

La correction est représentée ci-après sur un extrait de la carte des affectations du sol du Plan régional d'affectation du sol.

Bruxelles, le 28 mai 2015.

Pour le Gouvernement de la Région de Bruxelles-Capitale :

Le Ministre-Président du Gouvernement de la Région de Bruxelles-Capitale chargé des Pouvoirs locaux, du Développement territorial, de la Politique de la Ville, des Monuments et Sites, des Affaires étudiantes, du Tourisme et du Port de Bruxelles,

R. VERVOORT

BRUSSELS HOOFDSTEDELIJK GEWEST

[C – 2015/31337]

28 MEI 2015. — Besluit van de Brusselse Hoofdstedelijke Regering tot goedkeuring van het gewestelijk bestemmingsplan. — Erratum

De kaart met de bestemmingen van het gewestelijk bestemmingsplan goedgekeurd bij besluit van de Regering van 3 mei 2001, werd gepubliceerd in het supplement van het *Belgisch Staatsblad* van 14 juni 2001, tweede katern, op de bladzijden 13 tot 18, platen 1/6 tot 6/6.

Bij de vaststelling van de bestaande feitelijke toestand in het kader van de opmaak van het gewestelijk bestemmingsplan gebeurden de terreinopmetingen vooral op basis van luchtfoto's. Dit verklaart waarom de gebouwen en hun aanbouwen met een groendak verkeerdelijk als park ingedeeld werden, in plaats van als kantoorgebouw.

Het gevolg daarvan is dat een deel van deze gebouwen dat in het kadastraal plan opgenomen werd als half-ondergronds gebied, op de kaart met de bodembestemming als administratiegebied ingedeeld moest worden.

Uit de door het Brussels Instituut voor Milieubeheer opgestelde biologische evaluatiekaart blijkt daarenboven dat de bebouwde delen van de site, toen ingenomen door de Royale Belge, niet beschouwd werden als ruimten met enige biologische waarde.

Om de kaart met de bestemmingen van het gewestelijk bestemmingsplan te corrigeren, wordt het administratiegebied dat het geheel van gebouwen van het huizenblok betreft, uitgebreid, zodat ook de halfondergrondse constructies, de constructies met groendak en de aanbouwen en bijgebouwen van de kantoorgebouwen er deel van uitmaken.

Bijgevolg wordt een deel van het parkgebied, gelegen in het huizenblok in Watermaal-Bosvoorde, begrensd door de Vorstlaan, de Charle-Albertlaan en Tenreuken, vervangen door administratiegebied.

De correctie wordt hieronder voorgesteld op een uittreksel van de kaart met de bestemmingen van het gewestelijk bestemmingsplan.

Brussel, 28 mei 2015.

Voor de Brusselse Hoofdstedelijke Regering :

De Minister-President van de Brusselse Hoofdstedelijke Regering, belast met Plaatselijke Besturen, Territoriale Ontwikkeling, Stedelijk Beleid, Monumenten en Landschappen, Studentenaangelegenheden, Toerisme en Haven van Brussel,

R. VERVOORT

Erratum à la carte des affectations du Plan régional d'affectation du sol

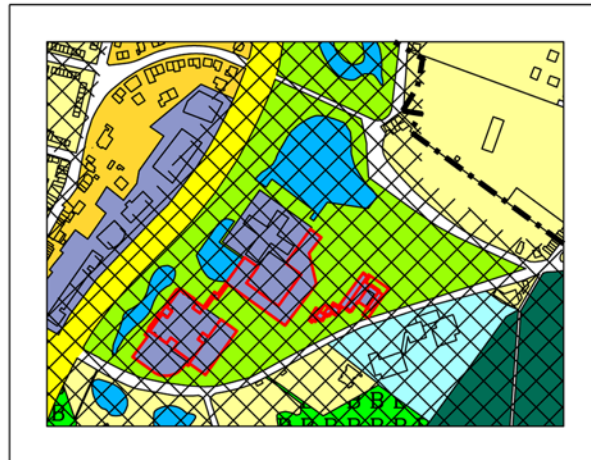
Ilot sis à Watermael-Boitsfort
compris entre
le boulevard du Souverain,
l'avenue Charle-Albert et Tenreuken.



RÉGION DE
BRUXELLES-
CAPITALE
BRUSSELS
HOOFDSTEDELIJK
GEWEST

Erratum bij de kaart van bestemmingen van het Gewestelijk bestemmingsplan

Huizenblok gelegen in
Watermaal-Bosvoorde
tussen de Vorstlaan,
de Charle-Albertlaan en Tenreuken.



0 50m 250m 500m

LEGENDE

Généralités

Réseau viaire



Limite communale



Affectations

Zones d'habitat

Zones d'habitation
à prédominance résidentielle



Zones d'habitations



Autres zones d'activités

Zones administratives



Zones d'équipements d'intérêt collectif
ou de service public



Zones vertes

Zones vertes de haute
valeur biologique



Zones de parc



Zones forestières



Prescriptions complémentaires

Zones d'intérêt culturel, historique,
esthétique ou d'embellissement



Espaces structurants



Limite de zone corrigée



LEGENDE

Algemeen

Wegennet

Gemeentegrens

Bestemmingen

Woongebieden

Woongebieden
met residentieel karakter

Typische woongebieden

Andere activiteitengebieden

Administratiegebieden

Gebieden van voorzieningen van collectief
belang of van openbare diensten

Groengebieden

Groengebieden met
hoogbiologische waarde

Parkgebieden

Bosgebieden

Aanvullende voorschriften

Gebieden van culturele, historische of
esthetische waarde of voor stadsverfraaiing

Structurerende ruimte

Gecorrigeerde gebiedsgrens

REGION DE BRUXELLES-CAPITALE

[C – 2015/31338]

28 MAI 2015. — Arrêté du Gouvernement de la Région de Bruxelles-Capitale adoptant le Plan régional d'affectation du sol. — Erratum

La carte des affectations du sol du Plan régional d'affectation du sol approuvé par arrêté du Gouvernement du 3 mai 2001 a été publiée au supplément du *Moniteur belge* du 14 juin 2001, au second cahier, aux pages 13 à 18, planche 1/6 à 6/6.

Il y a lieu de corriger une erreur matérielle liée à l'imprécision des données cadastrales concernant une partie de la zone de parc sise à Bruxelles dans l'îlot compris entre la rue Newton, la place des Gueux, la rue des Patriotes, la rue du Noyer et l'avenue de Cortenberg. La correction vise à faire coïncider les limites entre la zone administrative et la zone de parc avec la situation topographique de fait.

La correction est représentée ci-après sur un extrait de la carte des affectations du sol du Plan régional d'affectation du sol.

Bruxelles, 28 mai 2015.

Pour le Gouvernement de la Région de Bruxelles-Capitale :

Le ministre-président du Gouvernement de la Région de Bruxelles-Capitale chargé des Pouvoirs locaux, du Développement territorial, de la Politique de la Ville, des Monuments et Sites, des Affaires étudiantes, du Tourisme et du Port de Bruxelles,

R. VERVOORT

BRUSSELS HOOFDSTEDELIJK GEWEST

[C – 2015/31338]

28 MEI 2015. — Besluit van de Brusselse Hoofdstedelijke Regering tot goedkeuring van het gewestelijk bestemmingsplan. — Erratum

De kaart met de bestemmingen van het gewestelijk bestemmingsplan goedgekeurd bij besluit van de Regering van 3 mei 2001, werd gepubliceerd in het supplement van het *Belgisch Staatsblad* van 14 juni 2001, tweede katern, op de bladzijden 13 tot 18, platen 1/6 tot 6/6.

Er dient een onnauwkeurigheid in de kadastrale gegevens verbeterd te worden betreffende een deel van het parkgebied in Brussel, in het huizenblok begrensd door de Newtonstraat, het Geuzenplein, de Patriottenstraat, de Notelaarsstraat en de Kortenberglaan. Na correctie dienen de grenzen tussen het administratiegebied en het parkgebied samen te vallen met de feitelijke topografische toestand.

De correctie wordt hieronder voorgesteld op een uittreksel van de kaart met de bestemmingen van het gewestelijk bestemmingsplan.

Brussel, 28 mei 2015.

Voor de Brusselse Hoofdstedelijke Regering :

De Minister-President van de Brusselse Hoofdstedelijke Regering, belast met Plaatselijke Besturen, Territoriale Ontwikkeling, Stedelijk Beleid, Monumenten en Landschappen, Studentenaangelegenheden, Toerisme en Haven van Brussel,

R. VERVOORT

Erratum à la carte des affectations du Plan régional d'affectation du sol

Ilot sis à Bruxelles compris entre
la rue Newton, la place des Gueux,
la rue des Patriotes,
la rue du Noyer
et l'avenue de Cortenberg.




Erratum bij de kaart van bestemmingen van het Gewestelijk bestemmingsplan

Huizenblok gelegen in Brussel tussen
de Newtonstraat, het Geuzenplein,
de Patriottenstraat,
de Notelaarsstraat
en de Kortenberglaan.




LEGENDE


Généralités

Réseau viaire 


Affectations

Zones d'habitat

Zones d'habitation
à prédominance résidentielle 


Zones d'habitations 

Zones mixtes


Zones mixtes 

Autres zones d'activités


Zones administratives 


Zones d'équipements d'intérêt collectif
ou de service public 


Zones vertes

Zones de parc 

Prescriptions complémentaires

Zones d'intérêt culturel, historique,
esthétique ou d'embellissement 

Espaces structurants 

Limite de zone corrigée 

LEGENDE

Algemeen

Wegennet

Bestemmingen

Woongebieden

Woongebieden
met residentieel karakter

Typische woongebieden

Gebieden met gemengd karakter

Gemengde gebieden

Andere activiteitengebieden

Administratiegebieden

Gebieden van voorzieningen van collectief
belang of van openbare diensten

Groengebieden

Parkgebieden

Aanvullende voorschriften

Gebieden van culturele, historische of
esthetische waarde of voor stadsverfraaiing

Structurerende ruimte

Gecorrigeerde gebiedsgrens