

BRUSSELS HOOFDSTEDELIJK GEWEST — REGION DE BRUXELLES-CAPITALE

MINISTERIE

VAN HET BRUSSELS HOOFDSTEDELIJK GEWEST

N. 2010 — 1326 (2010 — 1203)

[C - 2010/31198]

1 APRIL 2010. — Besluit van de Brusselse Hoofdstedelijke Regering tot goedkeuring van het gewestelijk bestemmingsplan. — Erratum

Huizenblok gelegen in Brussel tussen de Haachtsesteenweg, de Vliegvelddstraat, de Arthur Maesstraat en de Middelweg.

Daar het in bijlage gevoegde plan moeilijk leesbaar is, dient het vervangen te worden door volgend plan :

MINISTERE

DE LA REGION DE BRUXELLES-CAPITALE

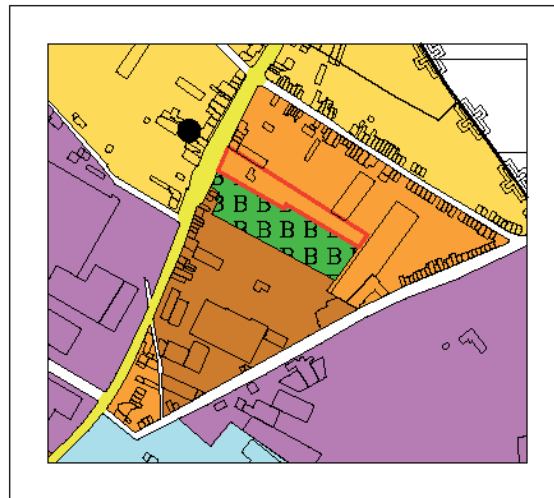
F. 2010 — 1326 (2010 — 1203)

[C - 2010/31198]

1^{er} AVRIL 2010. — Arrêté du Gouvernement de la Région de Bruxelles-Capitale adoptant le Plan régional d'affectation du sol. — Erratum

Ilot sis à Bruxelles compris entre la chaussée d'Haecht, la rue de l'Aérodrome, la rue Arthur Maes et le Middelweg.

La lisibilité du plan annexé étant mauvaise, il y a lieu de remplacer ce plan par le suivant :



Limite régionale		Gewestgrens
Réseau viaire		Wegennet
Zones d'habitations		Typische woongebieden
Zones mixtes		Gemengde gebieden
Zones de forte mixité		Sterk gemengde gebieden
Zones d'industries urbaines		Stedelijke-industriegebieden
Zones d'équipements d'intérêt collectif ou de service public		Gebieden van voorzieningen van collectief belang of van openbare diensten
Zones vertes de haute valeur biologique		Groengebieden met hoogbiologische waarde
Points de variation de mixité		Punten van wisselend gemengd karakter
Espaces structurants		Structureerende ruimte
Limite de zone corrigée		Gecorrigeerde gebiedsgrens

MINISTERIE
VAN HET BRUSSELS HOOFDSTEDELIJK GEWEST

N. 2010 — 1327

[C - 2010/31199]

1 APRIL 2010. — Besluit van de Brusselse Hoofdstedelijke Regering tot goedkeuring van het gewestelijk bestemmingsplan. — Erratum

Huizenblok gelegen in Anderlecht tussen de Theo Verbeecklaan, de V. & J. Bertauxlaan, het Meirplein, de Koning-Soldaatlaan en de Eugene Ysayelaan.

Daar het in bijlage gevoegde plan moeilijk leesbaar is, dient het vervangen te worden door volgend plan :

MINISTERE
DE LA REGION DE BRUXELLES-CAPITALE

F. 2010 — 1327









[C - 2010/31199]

1^{er} AVRIL 2010. — Arrêté du Gouvernement de la Région de Bruxelles-Capitale adoptant le Plan régional d'affectation du sol. — Erratum

Ilot sis à Anderlecht compris entre l'avenue Théo Verbeeck, l'avenue V. & J. Bertaux, le Rond-point du Meir, l'avenue du Roi-Soldat et l'avenue Eugène Ysaye.

La lisibilité du plan annexé étant mauvaise, il y a lieu de remplacer ce plan par le suivant :



Réseau viaire		Wegennet
Eau		Water
Zones d'habitations		Typische woongebieden
Zones d'équipements d'intérêt collectif ou de service public		Gebieden van voorzieningen van collectief belang of van openbare diensten
Zones de parc		Parkgebieden
Zones d'intérêt culturel, historique, esthétique ou d'embellissement		Gebieden van culturele, historische of esthetische waarde of voor stadsverfraaiing
Espaces structurants		Structurerende ruimte
Limite de zone corrigée		Gecorrigeerde gebiedsgrens